

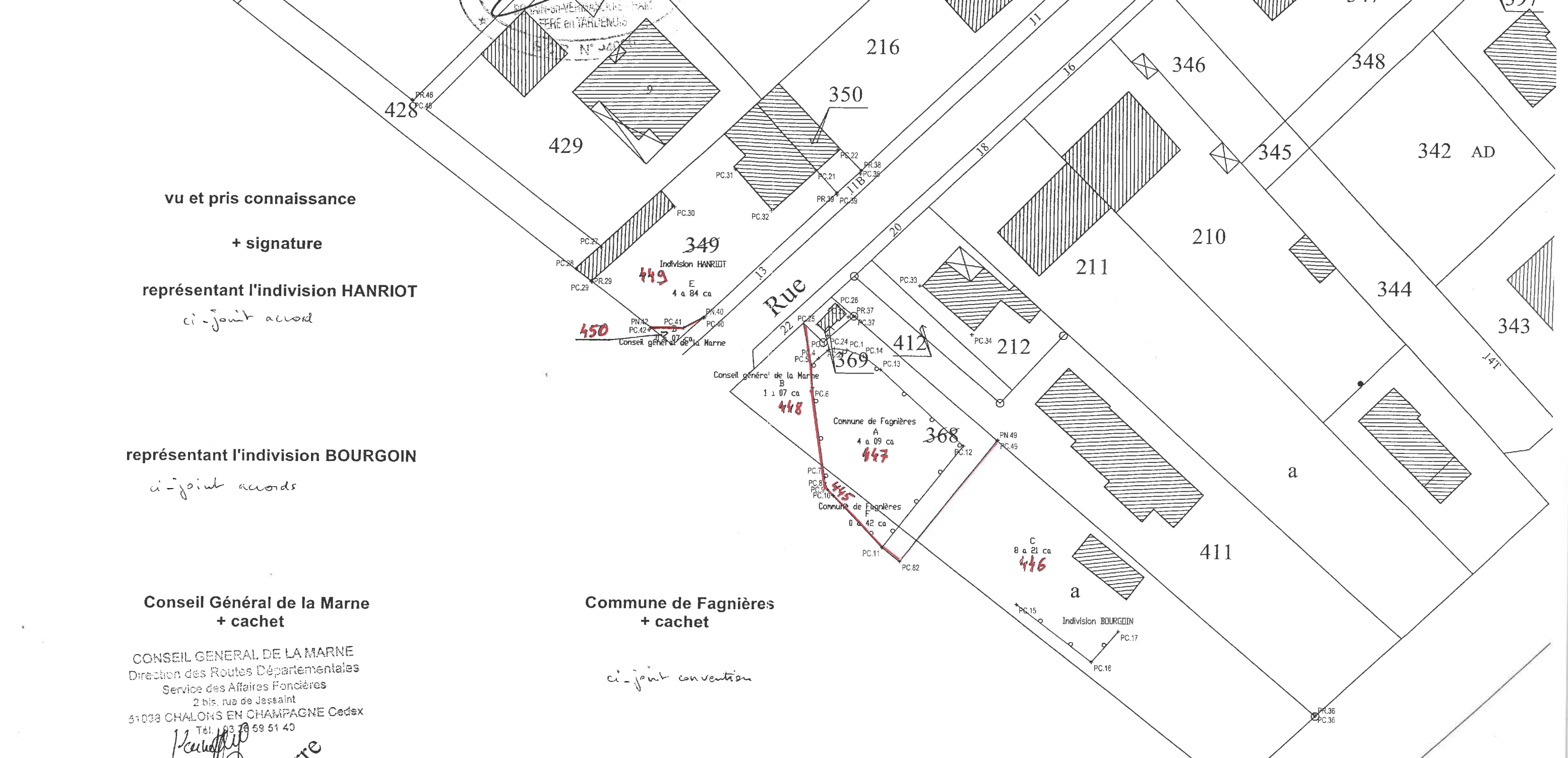
DIRECTION GENERALE DES IMPOTS
EXTRAIT DU PLAN CADASTRAL INFORMATISE

Commune : FAGNIERES	Section : AD Qualité du plan : 1 Echelle d'origine : 1/1000 Echelle d'édition : 1/500 Date de l'édition : 500 Support numérique :
Numéro d'ordre du document d'arpentage : 9358	CERTIFICATION (Art. 25 du décret n°55-471 du 30 avril 1955) Le présent document d'arpentage, certifié par les propriétaires soussignés (3) a été établi (1) : A - D'après les indications qu'ils ont fournies au bureau ; B - En conformité d'un piquetage : effectué sur le terrain ; C - D'après un plan d'arpentage ou de bornage, dont copie ci-jointe, dressé le 13 avril 2010, par M. RODOLPHE CHOLLET géomètre à CHATEAU-THIERRY Les propriétaires déclarent avoir pris connaissance des informations portées au dos de la chemise 6463. A CHATEAU-THIERRY, le 13 /04/2010
Numéro d'ordre du registre de constatation des droits :	
Cachet du service d'origine :	

Document d'arpentage dressé par
M. RODOLPHE CHOLLET
 à : CHATEAU-THIERRY
 Date : 13/04/2010
 Signature :



(1) Rayer les mentions inutiles. La formule A n'est applicable que dans le cas d'une esquisse (plan renoué par voie de mise à jour). Dans la formule B, les propriétaires peuvent avoir effectué eux-mêmes le piquetage.
 (2) Qualité de la personne agréée (géomètre expert, inspecteur, géomètre ou technicien retraité du cadastre, etc.)
 (3) Précisez les noms et qualités du signataire s'il est différent du propriétaire (mandataire, avoué représentant qualité de l'autorité expropriant).



DIRECTION GÉNÉRALE DES FINANCES PUBLIQUES

EXTRAIT DU PLAN CADASTRAL

Département :
MARNE

Commune :
FAGNIERES

Section : AD
Feuille : 000 AD 01

Échelle d'origine : 1/1000
Échelle d'édition : 1/1000

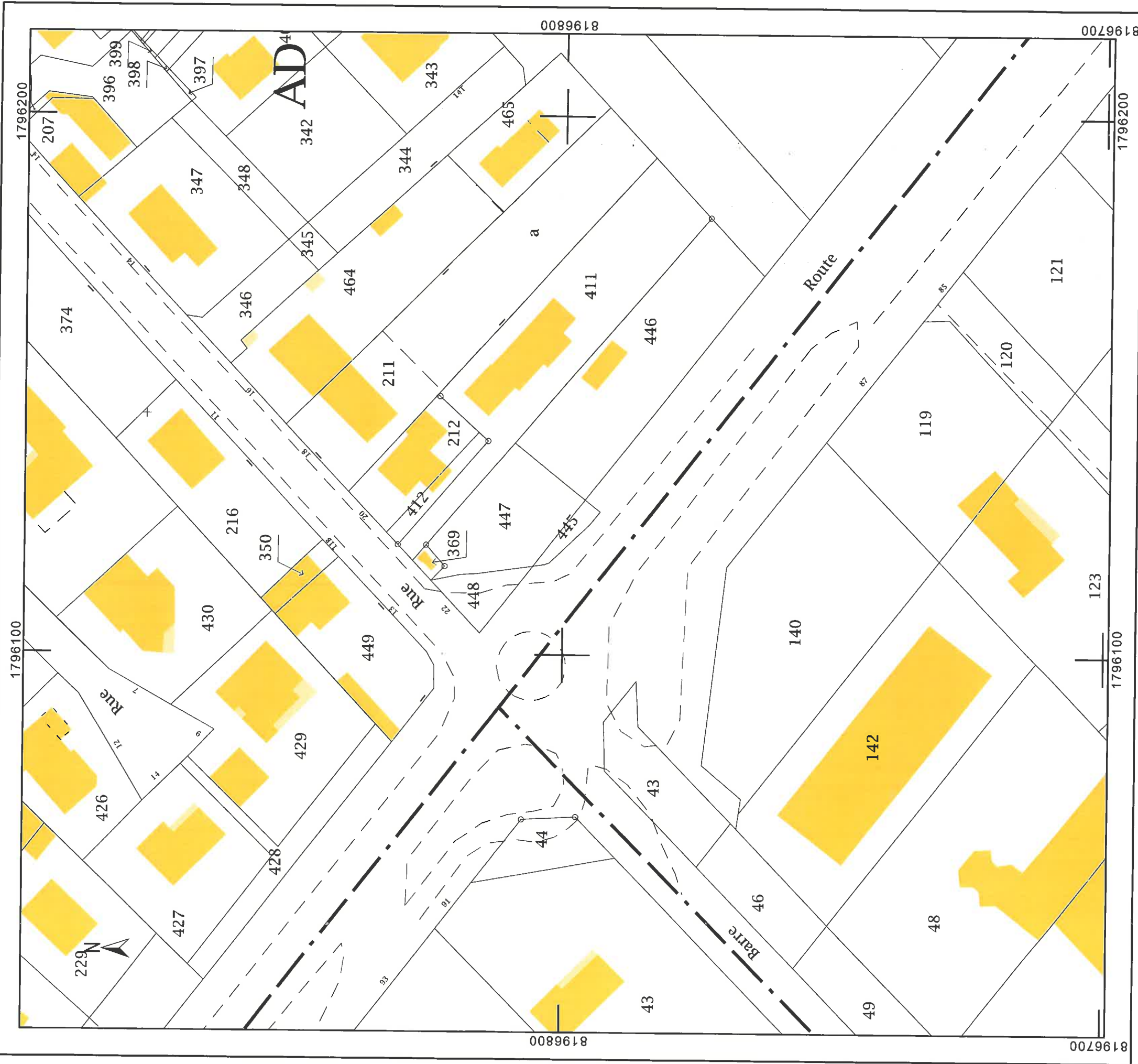
Date d'édition : 31/10/2018
(fuseau horaire de Paris)

Coordonnées en projection : RGF93CC49
©2017 Ministère de l'Action et des
Comptes publics

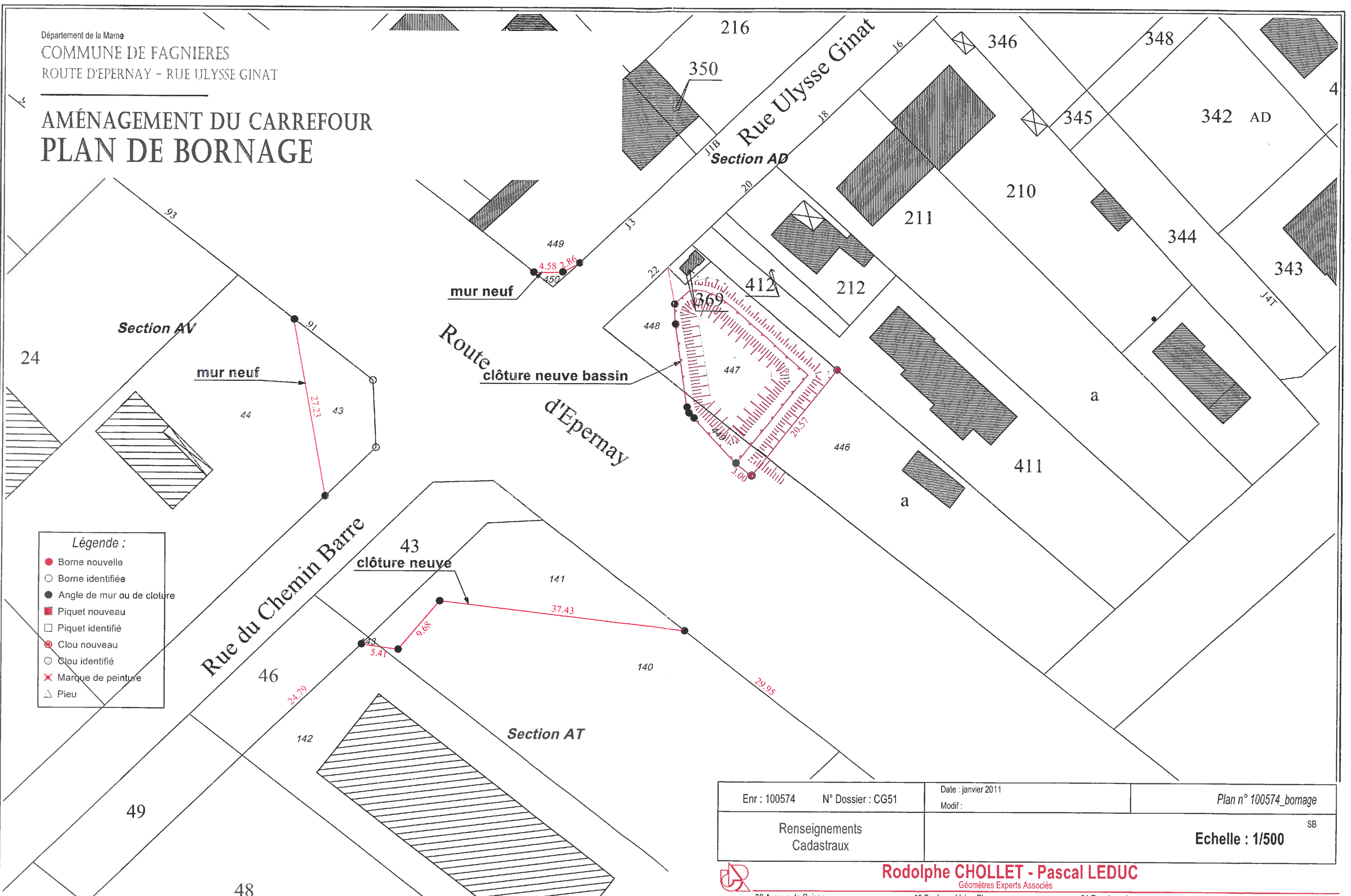
Le plan visualisé sur cet extrait est géré
par le centre des impôts foncier suivant :
CHALONS EN CHAMPAGNE
Cité administrative Tirllet 1er bâtiment
- 2ème étage 51036
51036 CHALONS EN CHAMPAGNE
Cedex
tél. 03 26 69 09 26 -fax

Cet extrait de plan vous est délivré par :

cadastre.gouv.fr



AMÉNAGEMENT DU CARREFOUR PLAN DE BORNAGE



- Légende :**
- Borne nouvelle
 - Borne identifiée
 - Angle de mur ou de clôture
 - Piquet nouveau
 - Piquet identifié
 - Clou nouveau
 - Clou identifié
 - ✕ Marque de peinture
 - △ Pieu

Enr : 100574	N° Dossier : CG51	Date : janvier 2011	Plan n° 100574_bornage
Renseignements Cadastraux		Modif :	Echelle : 1/500

Rodolphe CHOLLET - Pascal LEDUC
 Géomètres Experts Associés

30 Avenue de Soissons
 02100 SAINT-QUENTIN
 9.06.36 re-expert.fr

19 Boulevard Léon Blum
 02110 BOHAIN EN VERMANDOIS
 Tel : 03.23.05.86.20 Fax : 03.23.05.86.26
 email : contact.sq@chollet-leduc.geometre-expert.fr

84 Rue Jean Jaures
 80400 HAM (Somme)
 Tel : 03.23.07.12.61 Fax : 03.23.07.12.23

56 Rue du Général Foy
 80400 HAM (Somme)
 Tel : 03.23.81.53.10 Fax : 03.23.05.86.20